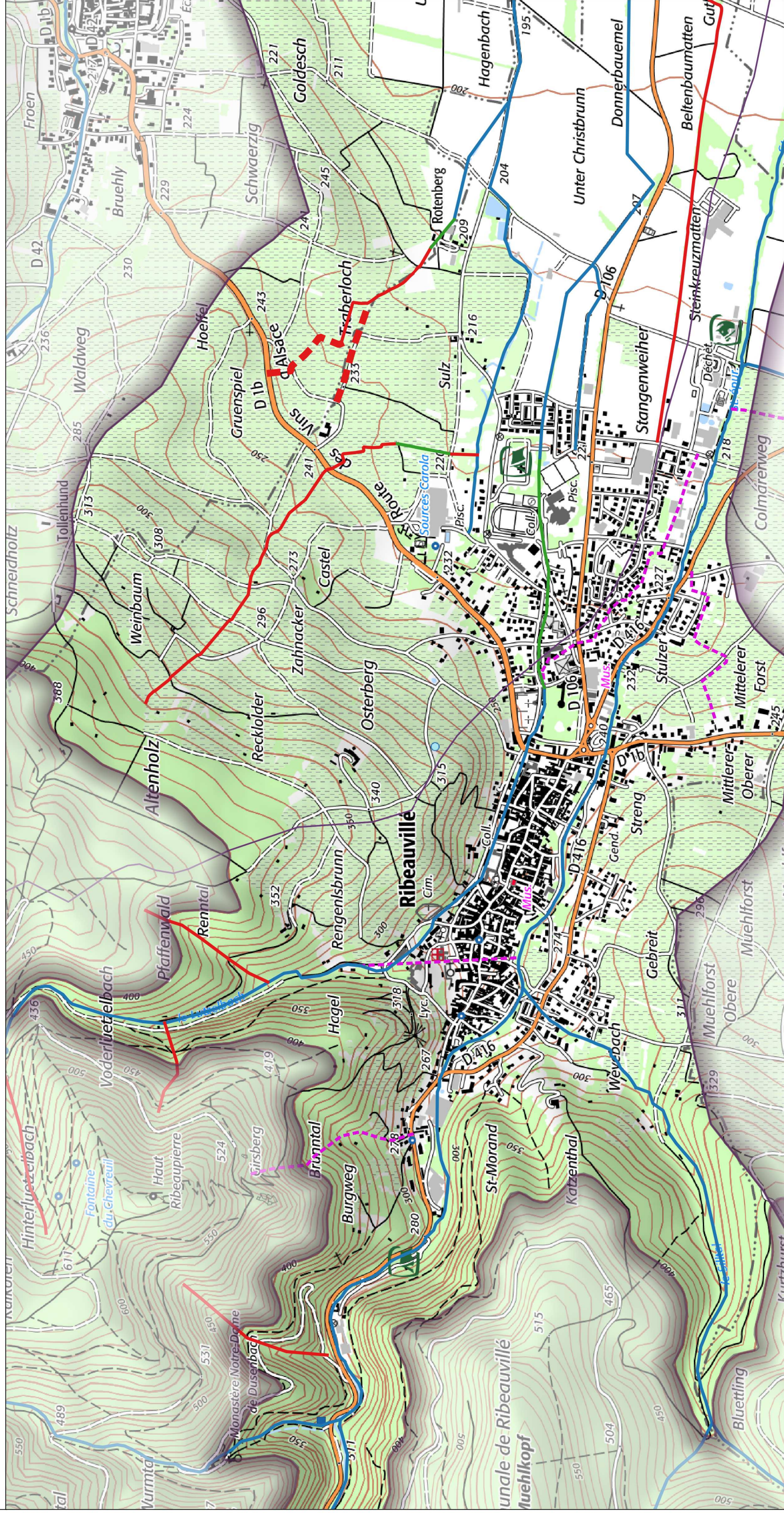


DEPARTEMENT DU HAUT-RHIN

Cartographie des cours d'eau au titre de la police de l'eau

Zones hydrographiques A215 et A216 - Secteur Ribeauvillé (partie piémont)



REPUBLIQUE FRANÇAISE
Liberté • Égalité • Fraternité


PREFET DU HAUT-RHIN

Direction
Départementale
des Territoires




SGS
TÜV
SAAR
ISO 9001

**AGENCE FRANÇAISE
POUR LA BIODIVERSITÉ**
MINISTÈRE DE L'ENVIRONNEMENT










N



0 0.25 0.5 km

Légende

	Cours d'eau
	Non cours d'eau
	Busage
	Inexistant
	Cours d'eau rajouté
	Non cours d'eau rajouté
	Busage rajouté

DDT du Haut-Rhin - 21 septembre 2018
Service Eau Environnement Espaces Naturels (BEMA)
Ref : IGN BD Topo - BD Carthage - SCAN 25